


# IKC Hillegom

## Concept stedenbouwkundige inpassing

Informatie bijeenkomst 05-06-2018




GEMEENTE  
HILLEGOM

# Welkom



# Opening

- *Wethouder F. van Trig*



GEMEENTE  
HILLEGOM


# Proces informatiebijeenkomst

- Eerste deel: 19.35u tot 20.30u

Plenaire presentatie (aanleiding bijeenkomst / toelichting op stedenbouwkundige inpassing / communicatie / vervolgproces)

- Tweede deel: 20.30u tot 21.00u

De mogelijkheid om per thema vragen te stellen over de inpassingsstudie en/of panelen




GEMEENTE  
HILLEGOM

# Informatiebijeenkomst

Het doel van deze bijeenkomst is:


- U te informeren over de aanleiding van deze informatiebijeenkomst
- U te informeren over de eerste uitwerking van de stedenbouwkundige inpassing (concept)
- Input op te halen van omwonenden, belangstellenden en ouders
- U te informeren over de vervolgstappen na deze informatiebijeenkomst



GEMEENTE  
HILLEGOM

# Aanleiding informatiebijeenkomst


- Resultaten Locatieonderzoek
- Collegebesluit locatiekeuze IKC Hillegom Weerlaan / Vosselaan
- Voorbereiding bestemmingsplanprocedure



GEMEENTE  
HILLEGOM

# Concept Stedenbouwkundige inpassing

- Uitwerking van de resultaten van het locatieonderzoek
- Belangrijke uitgangspunten:
  - (Verkeers)veiligheid
  - Parkeren
  - Groen en water
  - Milieu
  - Beeldkwaliteit



GEMEENTE  
HILLEGOM

# Communicatie

- Belangrijk – delen van informatie / betrekken van omwonenden, organisaties, belangstellenden en ouders
- Digitale nieuwsbrief IKC Hillegom
- Publicaties op de gemeentelijke website






# Vervolgstappen

- De volgende processtappen zijn momenteel gepland:

Tweede informatiebijeenkomst stedenbouwkundige inpassing	Voor de zomer
Besluitvorming investeringskrediet IKC Hillegom	September 2018
Bestemmingsplanprocedure	Q3 2018 – Q3 2019
Participatie/communicatie/informatie uitvoering IKC Hillegom	Heden tot oplevering




GEMEENTE  
HILLEGOM

# Stedenbouwkundige inpassing



## Legenda

Plangebied	Schoolplein	Bebouwing
Weg auto	Speelplek Kinderdagverblijf (indicatie)	Schoolgebouw begane grond
Fietspad	Fietsparkeren	Schoolgebouw 1e verdieping
Voetpad	Hek laag	Bebouwing (indicatie)
Parkeerplaatsen	Hek hoog	
Parkeerplaatsen medewerkers	Boom	
Zone stopverbod	Haag	
Zone park & ride	Gras	
Zone kiss & ride	Water	
Wandelstrook naar schoolplein	Talud / wadi	




GEMEENTE  
HILLEGOM

# Stedenbouwkundige inpassing



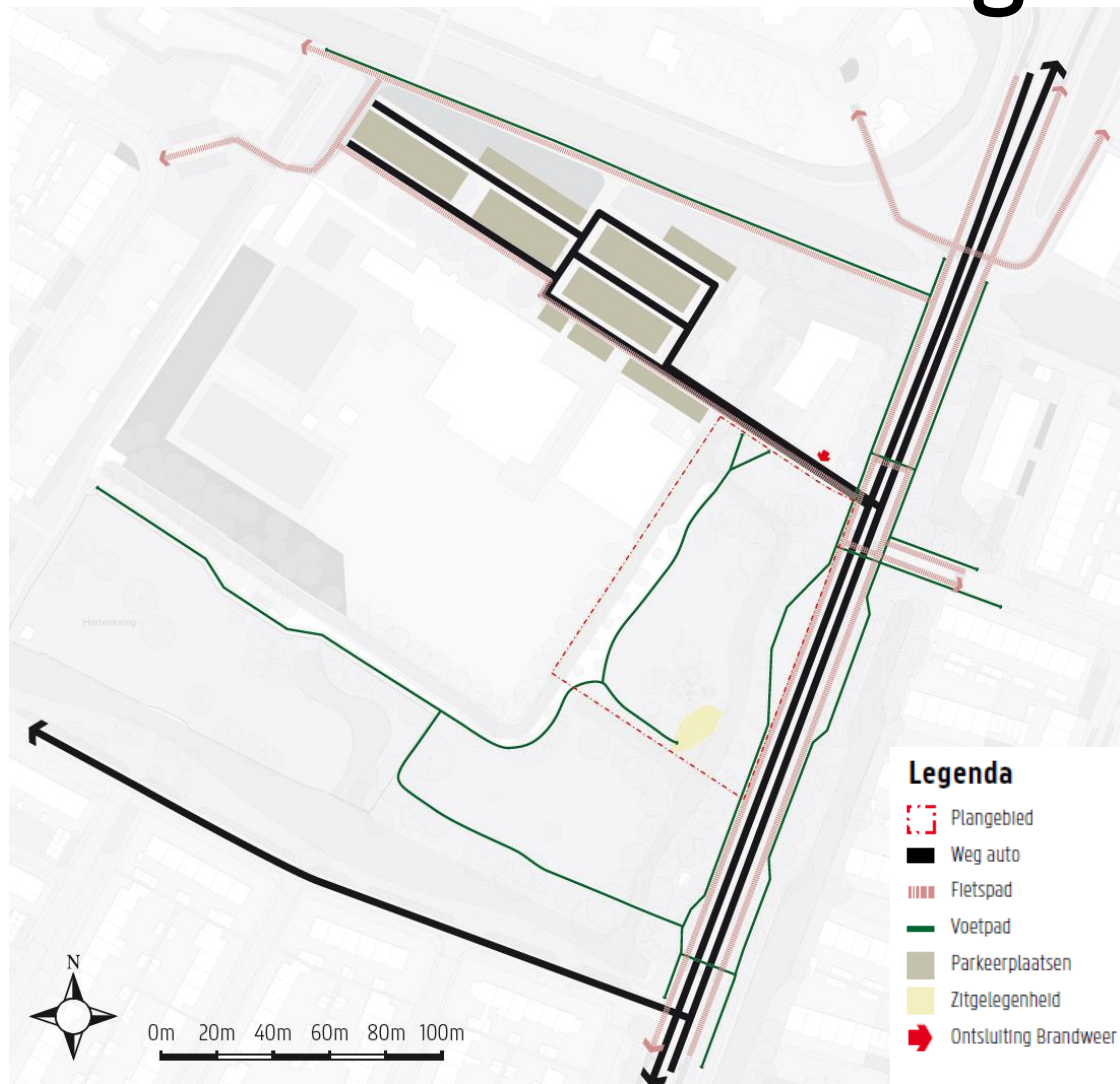
## Uitgangspunten

- Concentratie bebouwing
- Max 2 lagen
- Landschappelijke inpassing
- Behoud bomen
- Goed bereikbaar
- Voldoende parkeren
- Verkeersveilig

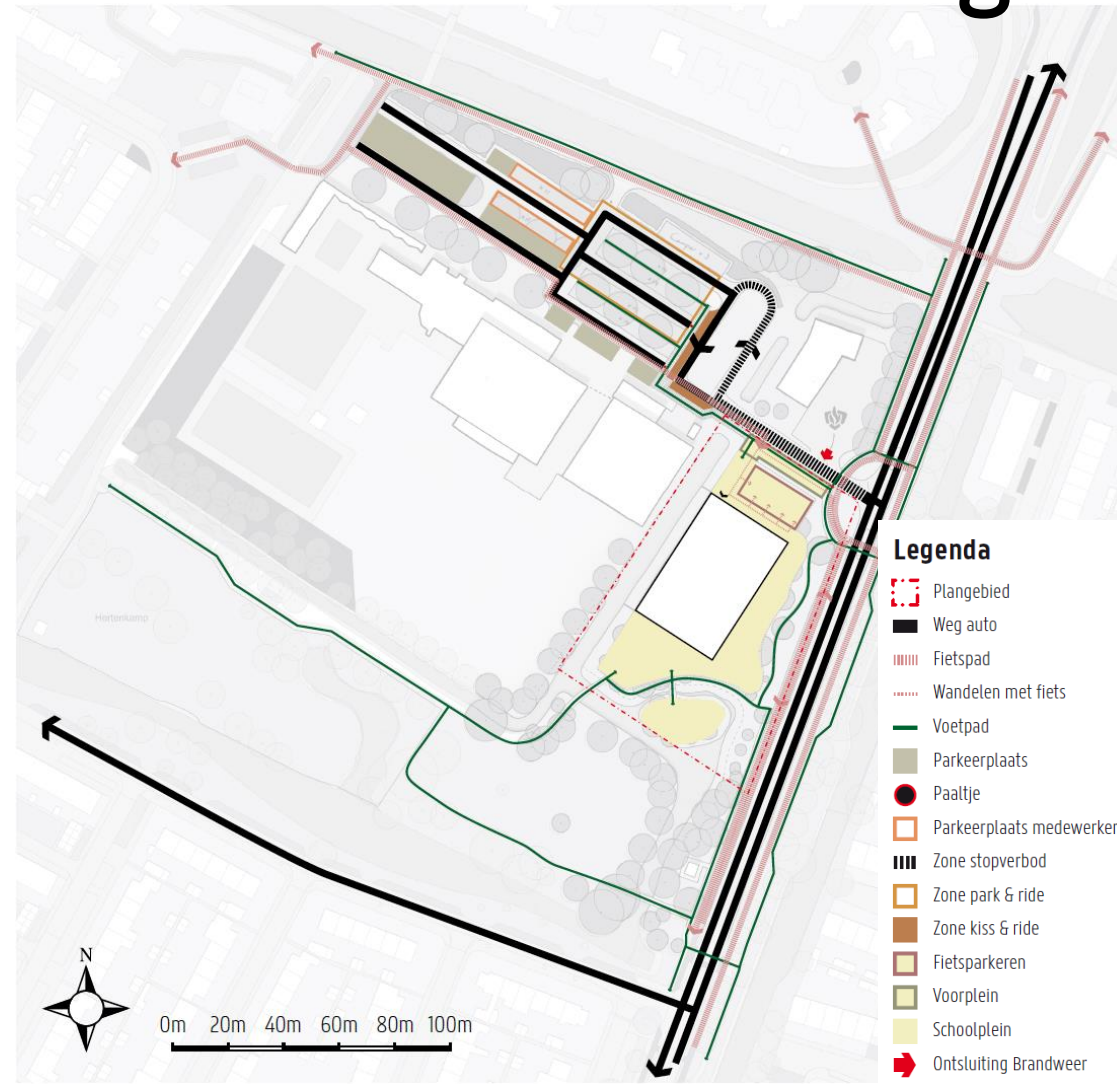


GEMEENTE  
HILLEGOM

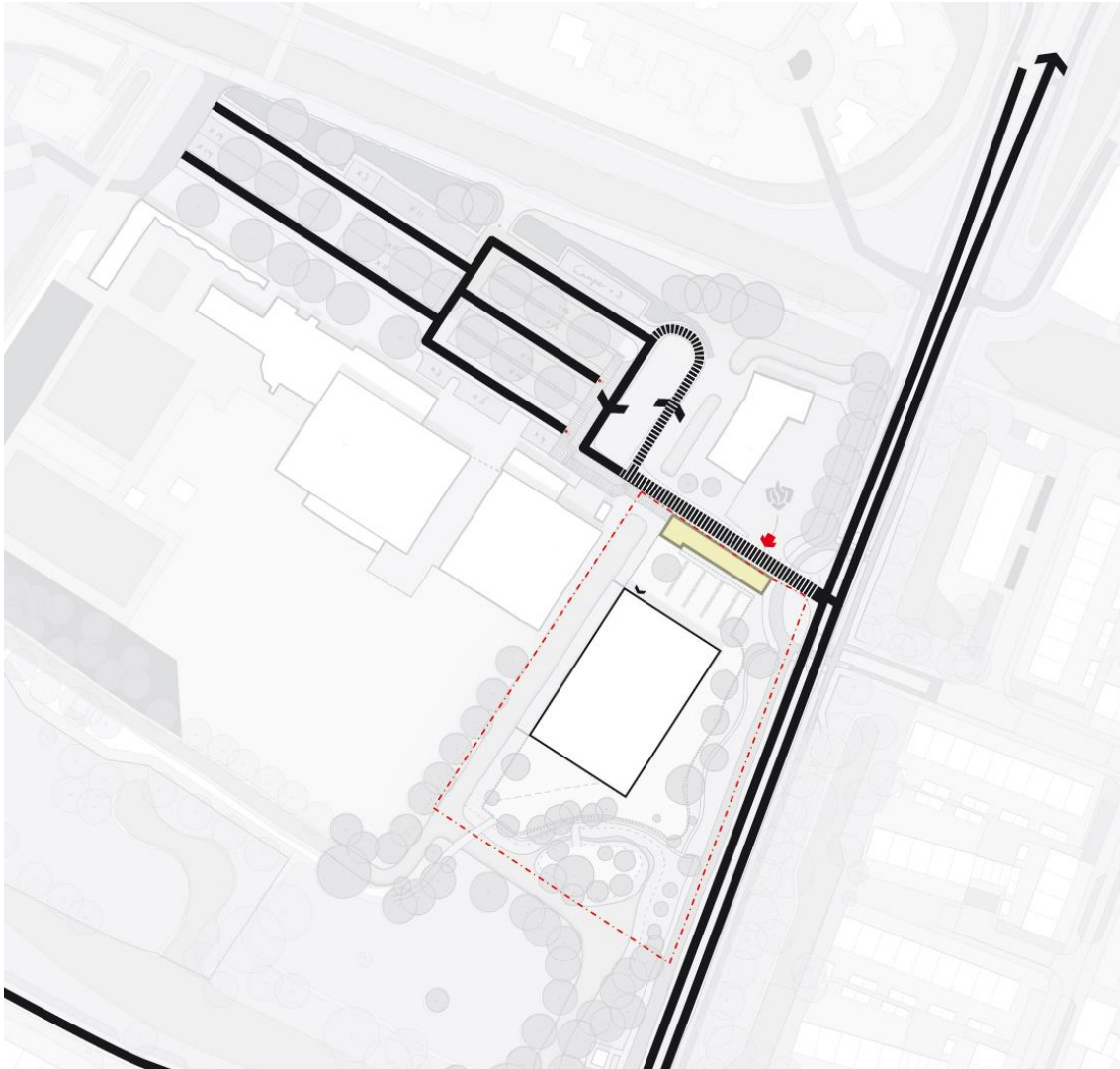
# Huidige verkeersontsluiting



# Nieuwe verkeersontsluiting



# Autocirculatie




## Uitgangspunten

- Goed bereikbaar via Vosselaan
- Gedeeltelijk stopverbod
- Éénrichtingsverkeer
- Stoppaaltjes
- Uitwisselzone laden en lossen

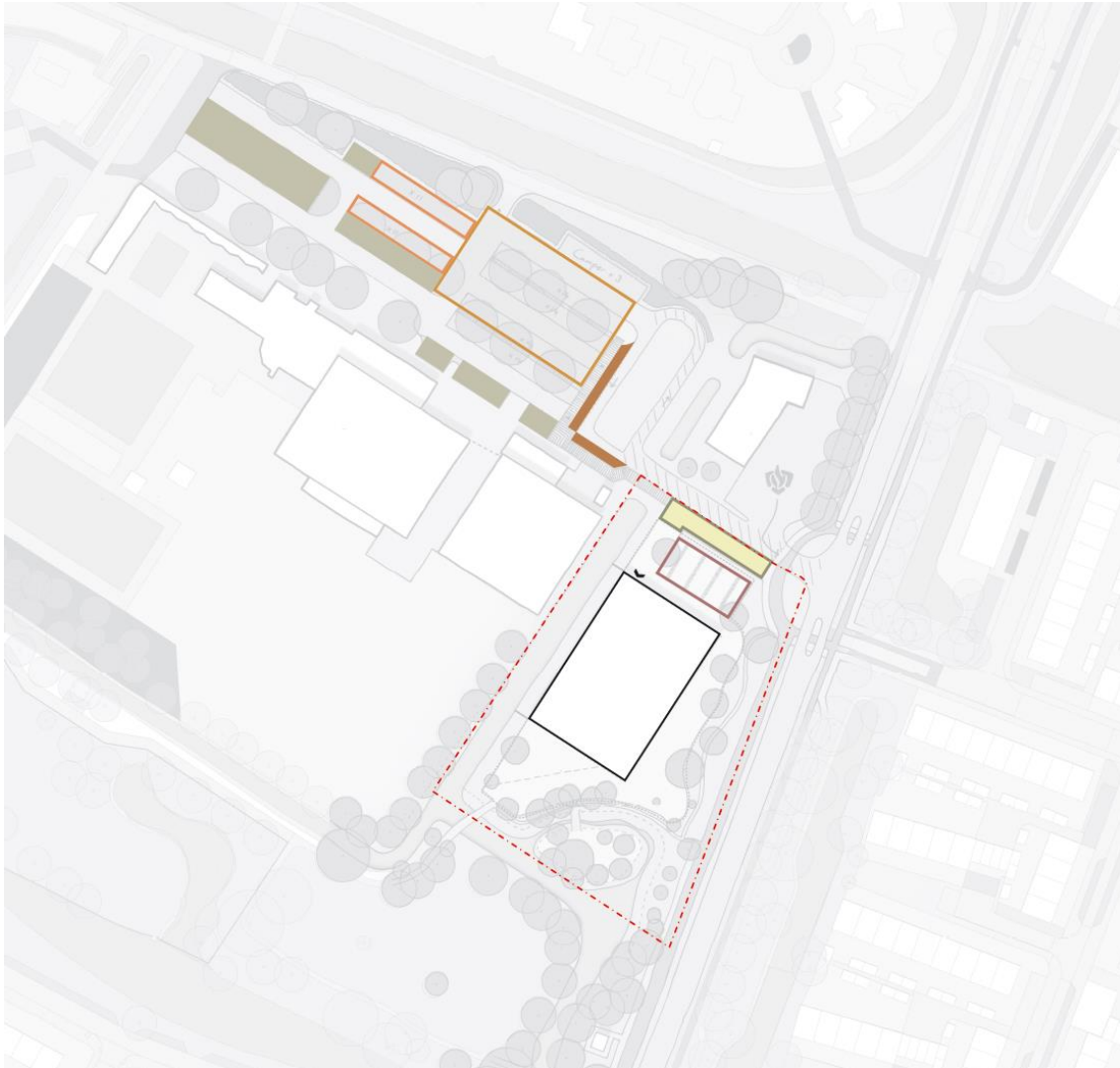
## Legenda

-  Plangebied
-  Weg auto
-  Zone stopverbod
-  Laden en lossen
-  Ontsluiting Brandweer
-  Paaltje



GEMEENTE  
HILLEGOM

# Parkeren




## Uitgangspunten

- Personeel: 22 parkeerplaatsen zo ver mogelijk van de school
- Park&Ride: 40 parkeerplaatsen op loopafstand
- Kiss&Ride: 7 auto's
- Fietsenstalling: Circa 200

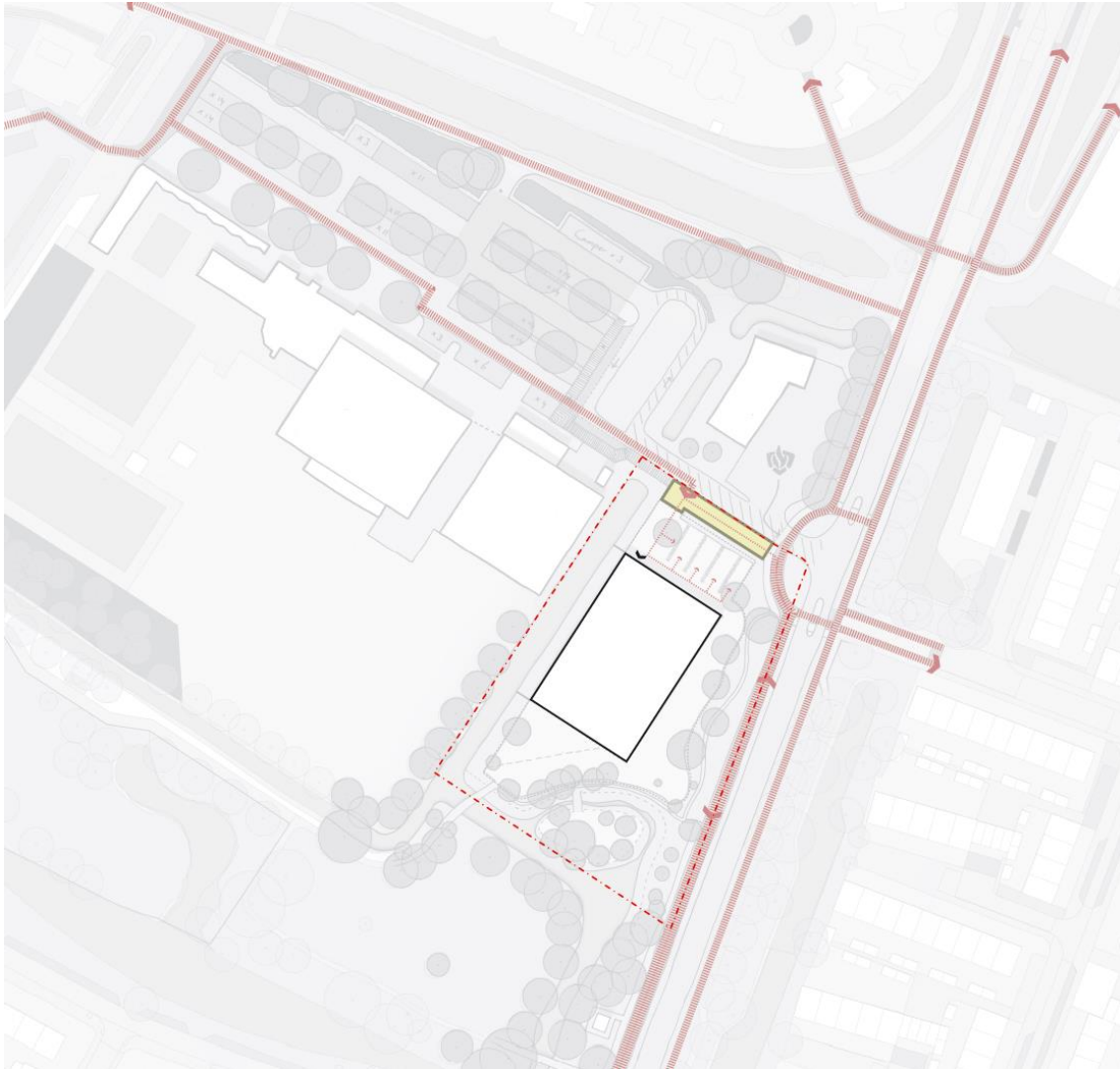
## Legenda

-  Plangebied
-  Parkeerplaats
-  Parkeerplaats medewerkers
-  Zone park & ride
-  Zone kiss & ride
-  Fietsparkeren
-  Laden en lossen



GEMEENTE  
HILLEGOM

# Fietscirculatie




## Uitgangspunten

- Fietsers rijden via bestaande voorzieningen
- Fietspad westzijde Weerlaan wordt 2-richtingsverkeer
- Uitwisselingszone ter behoeve van op- en afstappen

## Legenda

-  Plangebied
-  Fietspad
-  Wandelen met fiets
-  Voetpad
-  Fietsers afstappen



GEMEENTE  
HILLEGOM





# Circulatie voetgangers




## Uitgangspunten

- Veilig voetpad afgeschermd van autoverkeer
- Uitwisselzone
- Wandelroute zuid- en oostzijde ingepast in aansluiting op wandelpaden in het park

## Legenda

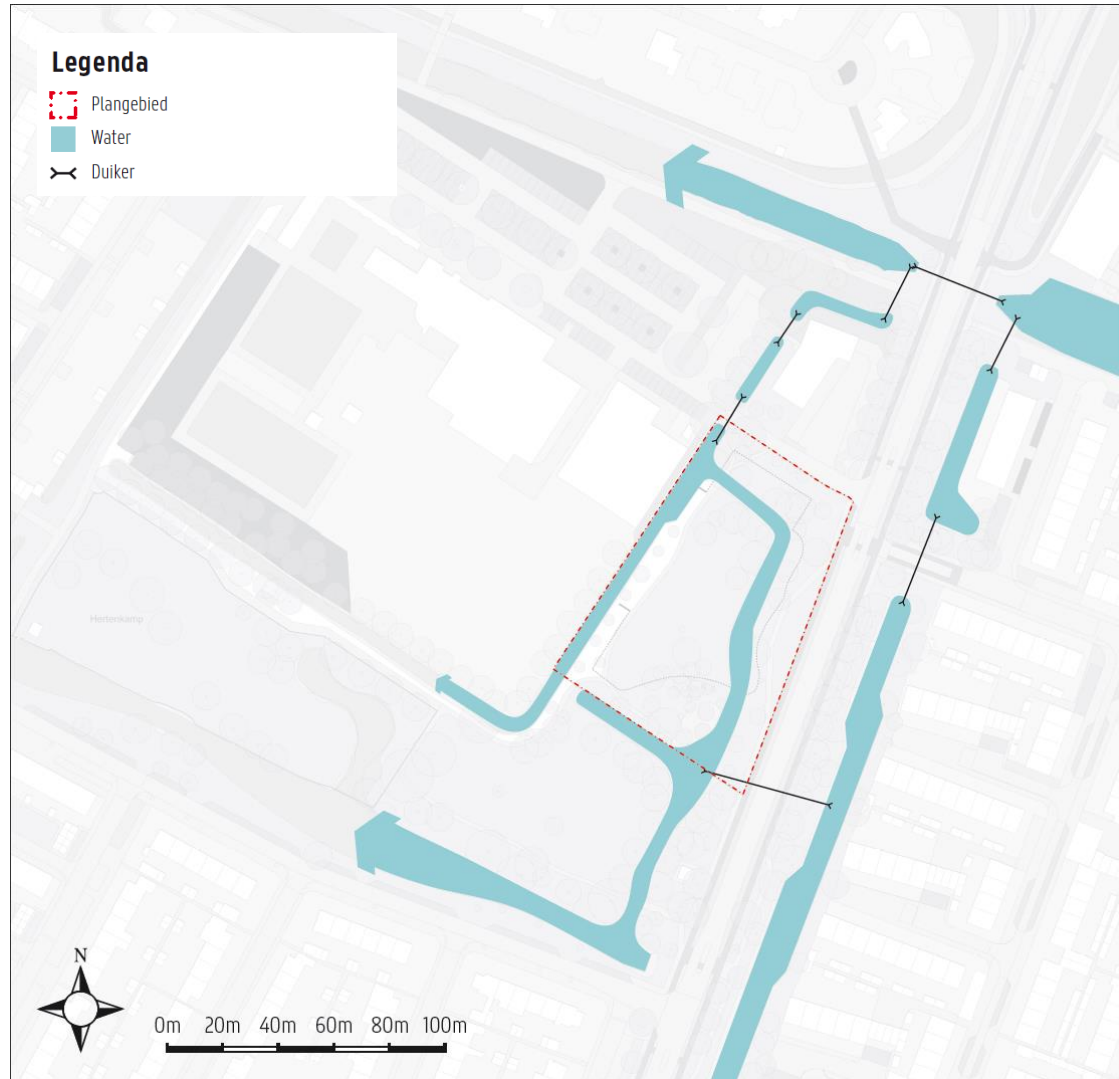
-  Plangebied
-  Voetpad
-  Wachtplek ouders
-  Schoolplein



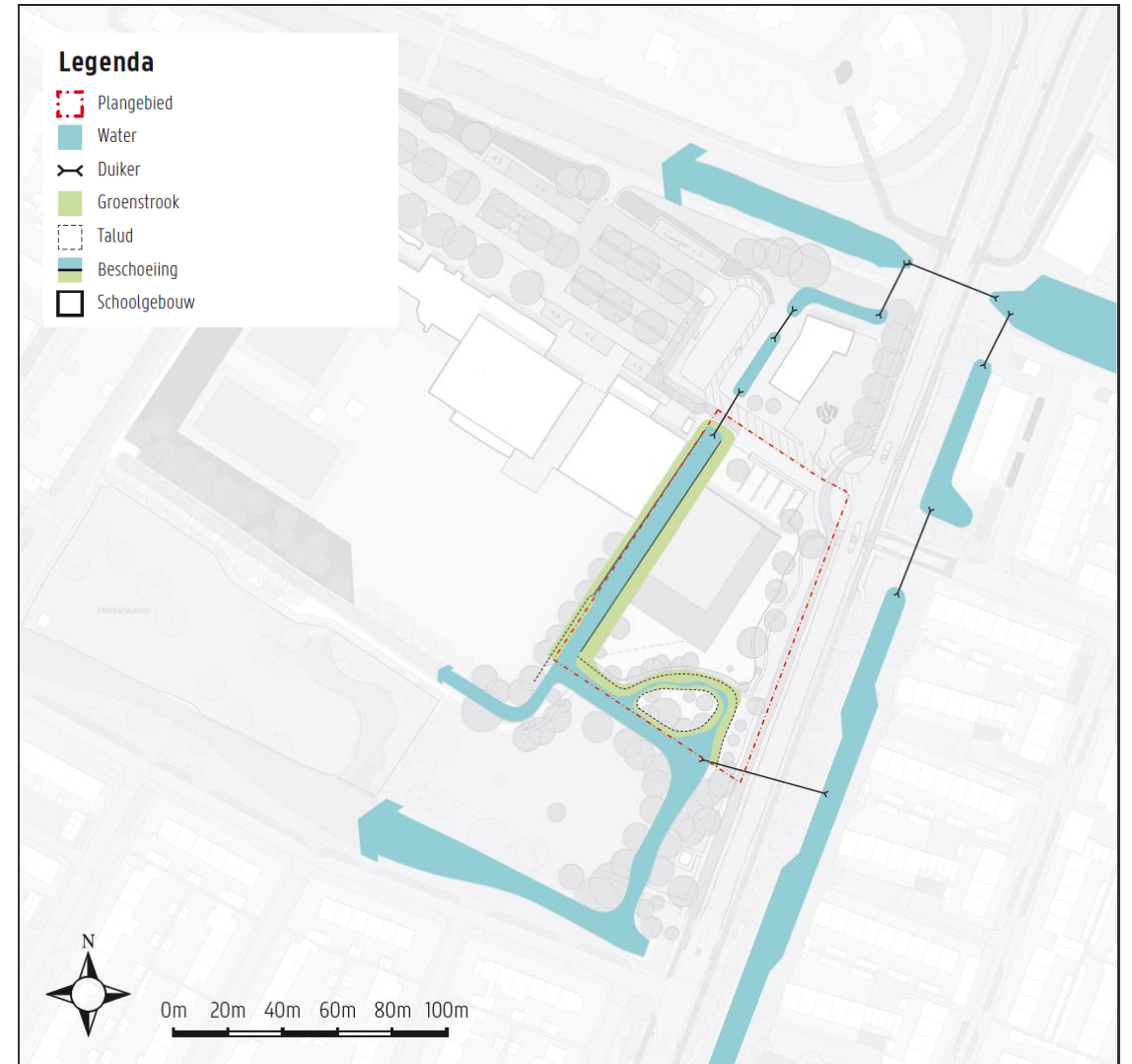
GEMEENTE  
HILLEGOM



# Huidige waterstructuur



# Nieuwe waterstructuur



# Nieuwe waterstructuur




Verleggen primaire watergang

- Tussen skihal en schoolgebouw
- Uitwerking i.s.m. Waterschap
  - Profiel watergang
  - Onderhoud/toegankelijkheid
  - watercompensatie

## Legenda

-  Plangebied
-  Water
-  Duiker
-  Groenstrook
-  Talud
-  Beschoeiing
-  Schoolgebouw



GEMEENTE  
HILLEGOM


# Huidige groenstructuur

Er is voor de huidige situatie van de bomen een Bomen Effect Analyse uitgevoerd (BEA)



## Legenda

- ⊗ Niet waardevol / te verwijderen
- Verplantbaar
- Zeer bijzondere boom
- Beeldbepalende boom
- Bloesem
- Reeds verwijderde boom



GEMEENTE  
HILLEGOM


# Visie



- Handhaven groene begeleiding Weerlaan
- Landschappelijke overgang park-schoolplein-schoolgebouw
- Behoud diversiteit aan bomen, waardevolle bomen clusters en solitaire beeldbepalende bomen
- Van buiten naar binnen en van binnen naar buiten

## Legenda

- Plangebied
- Overgang park / schoolplein
- Groene strook
- Iconische (solitaire) bomen
- Educatieve zone (diversiteit)
- Beeldbepalend bomencuster
- Belangrijke bomenrij









GEMEENTE  
HILLEGOM


# Nieuwe bomenstructuur



- Landschappelijke inpassing schoolplein: natuurlijke speelelementen, avontuurlijke omgeving
- Bijzondere landschapselementen spelen rol in leeromgeving
- Educatie over planten, water en natuur

## Legenda

-  Plangebied
-  Gebouw contour
-  Behouden bomen
-  Te verwijderen bomen
-  Te verplaatsen bomen (oude locatie)
-  Te verplaatsen bomen (nieuwe locatie)



GEMEENTE  
HILLEGOM

## Legenda


-  Plangebied
-  Weg auto
-  Fietspad
-  Voetpad
-  Parkeerplaatsen
-  Parkeerplaatsen medewerkers
-  Zone stopverbod
-  Zone park & ride
-  Zone kiss & ride
-  Wandelstrook naar schoolplein
-  Schoolplein
-  Speelplek Kinderdagverblijf (indicatie)
-  Fietsparkeren
-  Hek laag
-  Hek hoog
-  Boom
-  Haag
-  Gras
-  Water
-  Talud / wadi
-  Bebouwing
-  Schoolgebouw begane grond
-  Schoolgebouw 1e verdieping
-  Bebouwing (indicatie)



# Referentiebeelden



# Vragen



GEMEENTE  
HILLEGOM



Einde van het plenaire deel.

Per thema de mogelijkheid om inhoudelijke vragen te stellen.

Reacties/opmerkingen per mail of via het reactieformulier t/m wo. 13 juni

[b.barnhoorn@hltsamen.nl](mailto:b.barnhoorn@hltsamen.nl)

